

V Campamento Provincial de Espeleología Olula del Río '94

AA.VV.

Espeleo Filabres Club

Introducción

Desde hace cuatro años se viene realizando un Campamento Provincial de espeleología en el que se intenta fomentar el intercambio de experiencias entre todos los clubes de la provincia.


En esta ocasión, el campamento se ha realizado en el sector del "Tesoro", en el término municipal de Olula del Río, más concretamente en la zona recreativa del "Pinatar". El campamento tuvo lugar durante los días 26 y 27 de Octubre de 1994.

Objetivos

Como principales objetivos de este campamento se propusieron el fomento de la espeleología en la comarca, el intercambio de experiencias entre los distintos clubes, realización de topografías de cavidades en el sector de estudio, prospección de las estribaciones del pico Partaloo, creación de un interclub almeriense de trabajo y finalmente, la realización de prácticas básicas sobre técnicas de autosocorro.

Actividades

La recepción de los participantes tuvo lugar en el área del Pinatar, donde se estableció el campamento del encuentro.



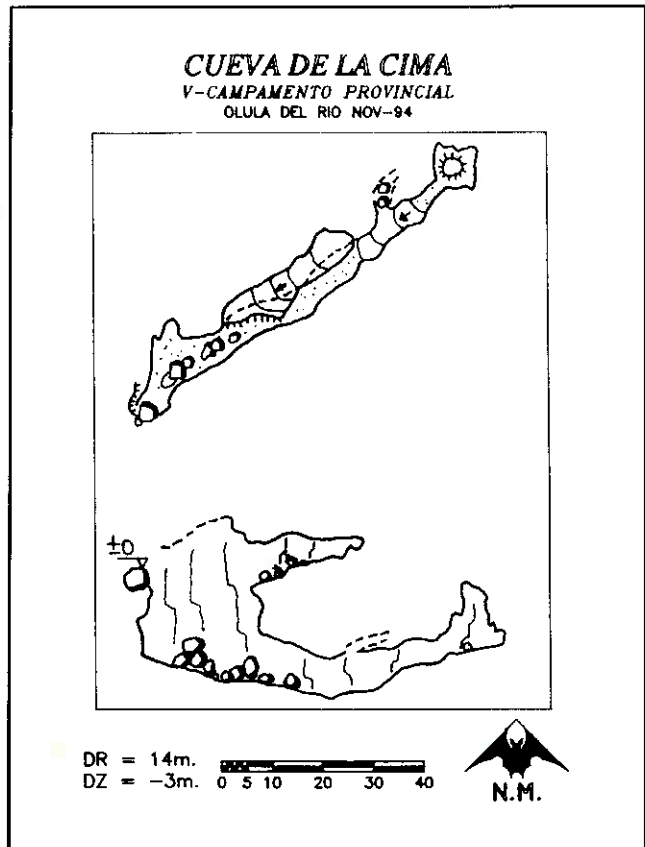
Nuevo escudo del Espeleo Filabres Club, en conmemoración de su compañero Pedro Navarro

Durante el primer día se instaló la fractura del Peñon del Fraile, con más de cuarenta metros de vertical, donde se pudieron realizar distintas prácticas de descenso y ascenso, especialmente enfocadas a los nuevos compañeros que se iniciaban en este deporte. Dos grupos más comenzaron las exploraciones espeleológicas en el área. En concreto se estuvieron prospectando los sectores del pico Partaloo y del cerro del Tesoro.

Durante el segundo día del campamento se trabajó intensamente en los dos puntos prospectados anteriormente. Entre las numerosas cavidades descubiertas en el sector del Tesoro se topografiaron dos, incluyendo la más importante de las conocidas (La Cueva del Tesoro, OR-1 (VCP-1)), cuyas topografías se incluyen en el presente trabajo. La Cueva del Tesoro es una cavidad desarrollada a favor de una fractura importante, cuya morfología podría resumirse como una sucesión de salas de mediano tamaño separadas por importantes desprendimientos de bloques. En una de estas salas se aprecia un importante relleno sedimentario procedente del exterior que indica la presencia de otra entrada a la cavidad, actualmente taponada. En el sector del pico Partaloo se exploró una nueva sima lográndose descender casi 60 m, pero con una progresión penosa dada la estrechez de la fractura. Finalmente, se realizaron en el área del campamento una serie de prácticas de autosocorro que tuvieron gran acogida entre los participantes.

Clubes

El campamento contó lo con la presencia de representantes de 4 clubes: Espeleo Filabres Club, Espeleo Club Almería, Sección de Espeleología del C.A.M. y Grupo de Espeleología de Lorca, así como un gran número de asistentes que se acercaron a conocer el mundo de la espeleología.

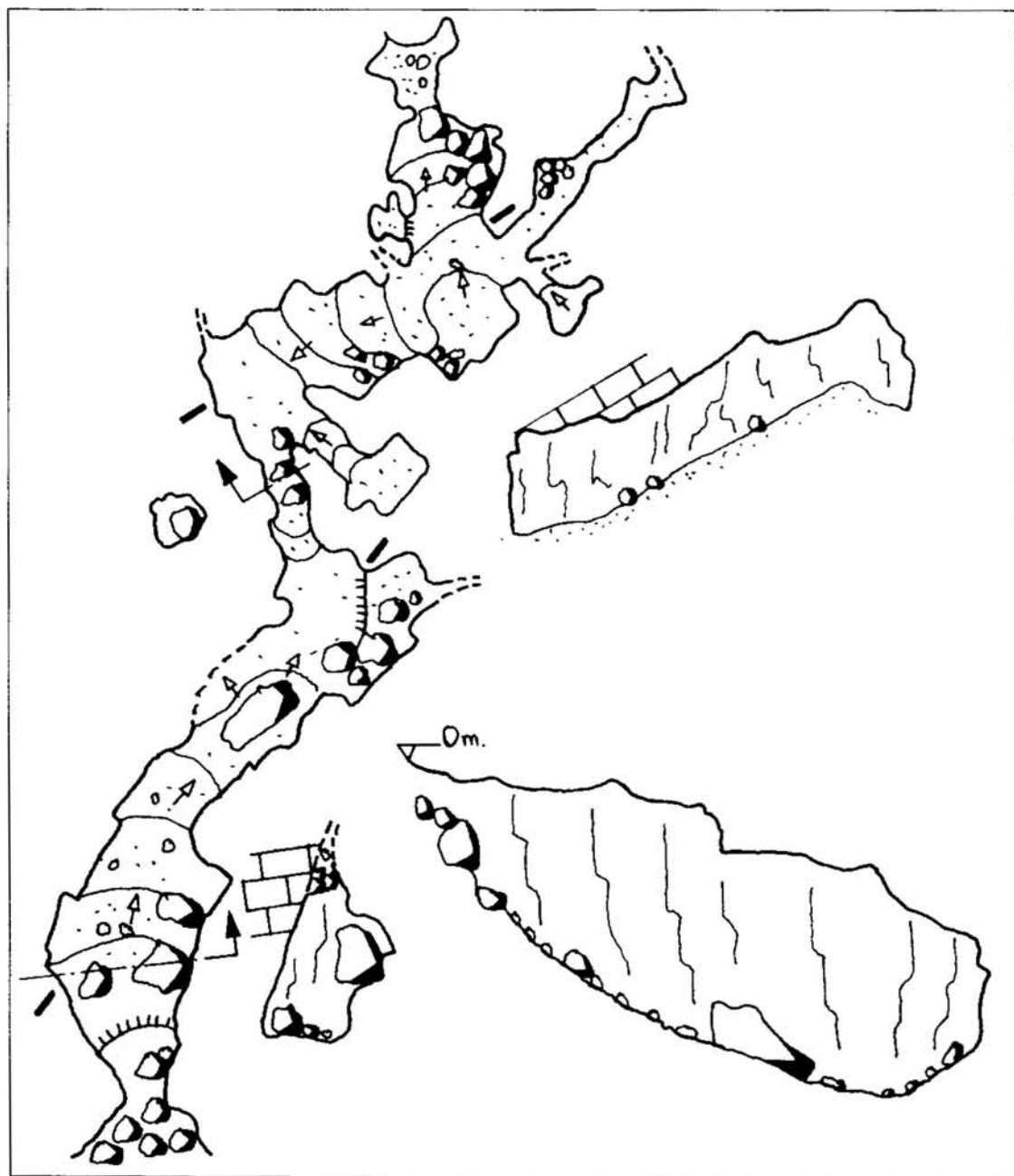


OR-2, VCP-2. Topografía: Espeleo Club Almería, Espeleo Filabres Club

CUEVA DEL TESORO

V-CAMPAMENTO PROVINCIAL

OLULA DEL RIO NOV-94



DR = 70m.
DH = 60m.
DZ = -12m.



Cueva del Tesoro. OR-1, VCP-1. Topografía: Espeleo Club Almería, Espeleo Filabres Club

Valoración

Consideramos el campamento como enormemente positivo, ya que se lograron los objetivos propuestos, destacando la gran participación de "nuevos" espeleólogos al encuentro. La difusión de la espeleología, planteada como objetivo fundamental, se consiguió plenamente. Los asistentes procedieron de casi de la totalidad de los clubes almerienses, a

excepción del Espeleo Club el Tesoro, que no comprendamos su no asistencia ni los motivos alegados. Sin embargo, asistieron representantes de un club de la región de Murcia, por lo que destaca la difusión que estas actividades producen entre los aficionados a la espeleología. En cuanto a las actividades, la prospección y topografía fue positiva, teniendo en cuenta que sólo se dispuso de dos días escasos para su realización. ■